












PROGNOZA ODDZIAŁYWANIA NA ŚRODOWISKO PROJEKTU
Miejscowego Planu Zagospodarowania Przestrzennego
Gminy Rajcza nr 1/2022
 obejmującego obszar w miejscowości Rajcza
Rys nr 1 SKALA 1:5 000

OZNACZENIA

- granica obszaru objętego opracowaniem *
-  obszar i granica szczególnego zagrożenia powodzią, na którym prawdopodobieństwo wystąpienia powodzi jest średnie i wynosi 1 % (znajduje się poza granicą opracowania)
-  obszary Natura 2000 Beskid Żywiecki PLH240006 i Beskid Żywiecki PLB240002 (znajduje się poza granicą opracowania)
-  granica Żywieckiego Parku Krajobrazowego (znajduje się poza granicą opracowania)
-  granica otuliny Żywieckiego Parku Krajobrazowego (obszar objęty opracowaniem w całości położony jest w granicach otuliny)
-  korytarz ekologiczny ptaków - "Lasy Baskidu Śląsko-Żywieckiego"
-  korytarz spójności obszarów chronionych - "Górna Soła"
-  całość obszaru objętego opracowaniem znajduje się w granicach lokalnego zbiornika wód podziemnych Zbiornik warstw Magura (Babia Góra) oraz w granicach projektowanego obszaru ochronnego tego zbiornika
-  obiekty znajdujące się w gminnej ewidencji zabytków
-  strefa ochrony historycznego układu przestrzennego wiejskiego zespołu zabudowy
-  istniejące linie elektroenergetyczne średniego napięcia

SKUTKI REALIZACJI USTALEŃ MIEJSCOWEGO PLANU
NA ŚRODOWISKO

- NEUTRALNE, BRAK ZMIANY ZAGOSPODAROWANIA
 I UŻYTKOWANIA TERENÓW W PORÓWANIU
 DO STANU ISTNIEJĄCEGO

 - ISTNIEJĄCE TERENY ZAINWESTOWANE ORAZ
 TERENY PRZEZNACZONE W OBOWIAZUJĄCYM PLANIE
 ZAGOSPODAROWANIA PRZESTRZENNEGO POD ZABUDOWĘ
 WRAZ Z NIEZBĘDNĄ KOMUNIKACJĄ,
 UTRZYMANIE DOTYCHCZASOWEGO SPOSOBU UŻYTKOWANIA

0 150 300 600

